

15798

98

14905

5000Rs.



Stamp Duty under the  
 Indian Stamp Act, 1899  
 as amended by 1977  
 Additional duty levied under the  
 Calcutta Improvement Act 1977  
 Rs. 9.60/- Excess  
 Total Rs. 512.4/-

23

4164/-

A 517/-  
 A 28/-  
 M(b) 41/-  
 -----  
 549/-

Registrar u/s. 7 (1)  
 South 24-Parganas  
 7-10-87

বিক্রয় প্রমাণিত হইবে  
 বিক্রয় প্রমাণিত হইবে

মং 8৮000-00 টাকা আটচল্লিশ হাজার টাকা পয় মূল্যের  
 সাফ বিক্রয় কোবালা।

কোবালা গৃহিণী :-  
 \*\*\*\*\*

শ্রীমতী কমলা রাণী সাহা স্বামী শ্রী সুধাময় সাহা,  
 জাতি হিন্দু, পেশা গৃহস্থালী, সাকিন ১০৭এ।৪ রিজেন্ট পার্ক,  
 কলিকাতা - ৭০০০৮০, জেলা দক্ষিণ ২৪ পরগণা।

কোবালা দাতা :-  
 \*\*\*\*\*

মিয়াজান আলি মিন্দ্রি পিতা মৃত মেহের আলি মিন্দ্রি,  
 জাতি মুসলমান, পেশা ব্যবসা, সাকিন কামডহরি, থানা রিজেন্ট পার্ক,  
 কলিকাতা - ৭০০০৮৪, জেলা দক্ষিণ ২৪ পরগণা।

1.50  
 7/10/87  
 RP  
 88  
 48000

11 517  
 88  
 549

4164  
 9500  
 5124  
 কস্য হাল ৪ নম্বর বিধি মতে রাখত দখলী সুত্ব বিশিষ্ট সুত্বের কমবেশ

3476 (6)  
 T. K. Das  
 Adh  
 25/9/87

Stamp Clerk  
 Alipore  
 South 24-Parganas

Rs 5000/-  
 50x20 = 100/-  
 2x2 = 4/-  
 (6) 5124/-

Notarized for Registration at  
 1-30 on the 7th  
 Day of ... od 8th  
 at the S. of ...  
 A. of ...  
 Ex. of ...  
 the ... of ...  
 Attorney ...  
 Executive ... under ...  
 Power of at ...  
 The ... authorized by ...



Miyan ali  
 Misbri

Miyan ali Misbri  
 Son of Late Mahar ali Misbri  
 Kamdohari Regentpark  
 District ...  
 By Cancellation ...  
 By Profession Business.

7-10-87

অক্ষয় কান্তি সিকদার  
 MS 915  
 অক্ষয় কান্তি সিকদার

Sekhar Roy Chowdhury  
 Son of Late S. C. Roy Chowdhury  
 Alipore Police Court  
 Cal 27  
 By Cancellation ...  
 By Profession Business


Sekhar Roy Chowdhury  
 S/o. Late S. C. Roy Chowdhury  
 Alipore Police Court  
 Cal-27.

7-10-87



3476(10)  
S. No. \_\_\_\_\_  
Sold to the \_\_\_\_\_ T. U. Dey  
of \_\_\_\_\_  
By \_\_\_\_\_ Date 21/9/87

Stamp Clerk,  
Alipore Treasury  
South 24-Parganas



Reg'strar U/s. 7 (3)  
South 24-Parganas  
72087



॥ ३ ॥


ক্রীড়া সোসাইটি ১২৩ ১০৫

উও-রুপে উও- সম্পত্তি আমার মাতা ঠাকুরানী মহাশয়া খরিদ সূত্রে মালিক  
 দখলকারিনী থাকাবস্থায় টাকার প্রয়োজনে উও- সম্পত্তির মধ্যে ২ কাঠা ৮ ছটাক ১০  
 বর্গ ফুট জমি জমা বিক্রয় করিবার ঘোষণা করিলে আমি অত্র দলিল দাতা তাহা  
 অবগত হইয়া গত ইং ১৯১৬।৮০ তারিখে উপযুক্ত পণ মূল্য প্রদানে এককেতা  
 রেজেষ্ট্রীকৃত সাফ বিক্রয় কোবালা দলিল মূলে খরিদ করিয়া লই। আমার উও- খরিদা  
 দলিলখানি ডি, এস, আর আলিপূর অফিসে বুক নম্বর ১, ভলুম নম্বর ১২৭, পেজেস  
 ১৮৫ -১৮৮ বিয়িং নম্বর ৬০৮০ ফর দি ইয়ার ১৯৮০ রুপে লিপিবদ্ধ হইয়াছে এবং  
 তৎপূর্বে আমার মাতার নিকট হইতে এককেতা হেবা নামা মূল গত ইং ১৯১০।৮০  
 তারিখে উও- মৌজা ও খতিয়ান ও দাগ ডুও- ৭ সাত কাঠা জমি জমা প্রাপ্ত হই।  
 উও- হেবা নামা দলিলখানি ডি, এস, আর আলিপূর ২৪ পরগণা অফিসে বুক নম্বর ১  
 ভলুম নম্বর ৮১, পেজেস ১ - ৪ বিয়িং নম্বর ১০৯০ ফর দি ইয়ার ১৯৮০ রুপে  
 লিপিবদ্ধ হইয়াছে।

উও-রুপে উও- সমগ্র ১ কাঠা ৮ ছটাক ১০ বর্গ ফুট জমি জমা মালিক  
 সরকারে নাম পত্তন করিয়া ও মিউনিসিপ্যালিটিতে নাম পত্তন করিয়া খাজনা ও  
 ট্যাকসাদি আদায় দিয়া রসিদাদি গ্রহণে মালিক দখলিকার থাকাকালিন অবস্থায় ইতিপূর্বে

3476 (10)  
T. K. Roy  
60/E Date 28/9/87

Stamp Here,  
Allpore District  
South Calcutta



Registrar via. 7 (13)  
South 24-Parganas.  
7/10/87



॥ ৪ ॥

১৯৫১/৫২

টাকার প্রয়োজনে উক্ত সম্পত্তির মধ্যে অর্ধাংশ অর্থাৎ ৪ কাঠা ১২ ছটাক  $6\frac{1}{2}$  বর্গ ফুট জমি জমা বিক্রয় করিয়া দিয়া নিঃসৃত ও দখলচ্যুত হইয়াছিল। বর্তমানে আমার খাস দখলে কেবলমাত্র ৪ কাঠা ১২ ছটাক  $6\frac{1}{2}$  বর্গ ফুট (চার কাঠা বার ছটাক সাড়ে ছয় বর্গ ফুট) জমি (চাষাবাদে ব্যবহৃত ডাঙ্গা জমি) খাস দখলে বিদ্যমান আছে। প্রকাশ থাকে যে হাল রিডিসনাল স্টেটলমেন্ট জরিপে উক্ত খতিয়ান ও দাগ উক্ত জমি জমা উক্ত রবেজান বিবির নামে ষোল আনায় রেকর্ড উক্ত আছে।

এখানে আমার নানাবিধ বৈধ ও সঙ্গত কারণে নগদ টাকার একান্ত আবশ্যক হওয়ায় আমার বর্তমান খাস দখলীয় উক্ত সমগ্র ৪ কাঠা ১২ ছটাক  $6\frac{1}{2}$  বর্গ ফুট জমি মায় জমি সংলগ্ন নকসায় প্রদর্শিত কমন প্যাসেজের সর্ব প্রকার ব্যবহারিক রাইট অব ইজমেন্ট সত্ত্বে সহ সম্পূর্ণ নির্দায় নির্দোষ ও মুক্ত অবস্থায় বিক্রয় করিবার ঘোষণা করিলে আপনি অত্র কোবালা গ্রাহিনী তাহা অবগত হইয়া বর্তমান বাজার উচ্চ সর্বোচ্চ পণ মূল্য মং ৪৮০০০-০০ টাকা আটচল্লিশ হাজার টাকা পণ মূল্যে খরিদ করিবার প্রস্তাব করিলে আমি আপনার প্রস্তাবে সম্মত হইয়া অদ্য তারিখে আপনার নিকট হইতে পণ মূল্যের সমুদয় ৪৮০০০-০০ টাকা আটচল্লিশ হাজার টাকা নিম্ন তপশীল টাকার জায় মোস্তাবেক বুকিয়া পাইয়া তাহার প্রাপ্তি সূঁকারে অত্র সাফ

34766

U. S. ...

Date of ...

Talk Day

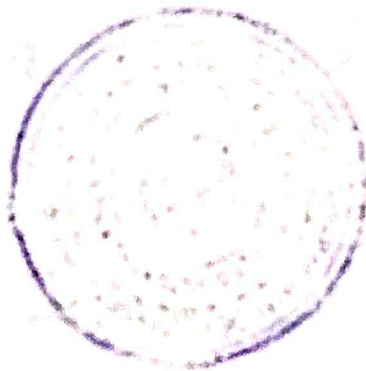
at

Hotel

at

at ... 2/19/57

Very truly  
yours,  
[Signature]



By ... 7 IN  
March 24 - Pasadena

7-10-57



॥ ५ ॥

কিষ্কিন্দ্রী  
কলিকাতা  
১৯৩১


অত্র সাফ বিক্রয় কোবালা দলিল আপনার নাম বরাবর সহি সম্পাদন ও রেজেষ্ট্রী  
করিয়া দিয়া এতদ্বারা স্বীকার, অঙ্গীকার, প্রকাশ ও প্রচার করিতেছি যে :-

অত্র বিক্রয় কোবালায় উক্ত ও নিম্ন উপশীল বর্ণিত সম্পত্তি আপনাকে  
বিক্রয় করিলাম এবং অদ্যই খাস দখলে বুঝাইয়া দিয়া বিক্রীত সম্পত্তি হইতে  
চিরতরে নিঃসৃত্ত ও দখলচ্যুত হইলাম।


বিক্রীত সম্পত্তিতে আমার যাহা কিছু সত্ত্ব, স্বামীত্ব, দখল লভ্য হক  
হকিয়ত দাবী দাওয়া ছিল বা আছে তৎসমুদয় আপনার উপর বর্ত্তিল। আপনি  
আমার যাবতীয় সত্ত্ব সত্ত্বভী দখলে দখলকারিণী হইয়া হাল মালিক সরকারে ও  
কলিকাতা মিউনিসিপ্যাল কর্পোরেশনে ( যাদবপুর ইউনিট) নাম পত্তন পূর্বক খাজনা  
ও ট্যাকসাদি আদায়ে রসিদাদি গ্রহণে সর্ব্ব প্রকার দান, বিক্রয়, বন্ধক ও যাবতীয়  
রকম হস্তান্তর ও সর্ব্ববিধের ক্ষমতা যুক্ত পুত্র পৌত্রাদি ওয়ারিশান ও স্থলাভিষিক্ত  
গণক্রমে পরম সুখে যদৃচ্ছা ভোগ দখল করিতে থাকুন বা থাকিবেন তাহাতে আমি  
কিছা আমার ওয়ারিশান ও স্থলাভিষিক্তগণক্রমে কেহ কখনওকোনও প্রকার ওজরা পত্তি  
বা দাবী দাওয়া করিতে পারিব না বা পারিবে না করিলেও সর্ব্বত্র সর্ব্ব আদালতে

3476 (6)  
St. No. \_\_\_\_\_  
Filed to Bill No. \_\_\_\_\_  
of \_\_\_\_\_  
to \_\_\_\_\_  
Date 25/9/57

Stamp Clerk,  
Allpore \_\_\_\_\_  
South \_\_\_\_\_



Registrar u/s. 7 (1)  
South 24-Parganas  
7/10/57



2RS

॥ ৬ ॥

বাতিল ও নামজুর বলিয়া গণ্য হইবেক।

আরও বিশেষভাবে প্রকাশ থাকে যে বিক্রীত উক্ত ও নিম্ন উপশীল বর্ণিত সম্পত্তি বা তাহার কোনও অংশ আমি ইতিপূর্বে কাহাকেও কোনরূপ দান, বিক্রয়, বন্ধক বা কোন গতিকে হস্তান্তর বা কোনরূপ দায়াবদ্ধ করি নাই। উহা বিক্রয় করিবার জন্য আমি ইতিপূর্বে কাহারও সহিত কোনরূপ লিখিত বা মৌখিক চুক্তি করি নাই। উহাতে কোন মামলা চলিত বা মূলতুবি নাই। উহা কোন বাকি ধরের দায়ে নিলাম বিক্রয় হয় নাই। উহাতে কোন বেনামদার নাই বা আমি কাহারও বেনামদার নহি। উহা বিক্রয় করিবার আমার সম্পূর্ণ ষোল আনার হক ও অধিকার আছে। উহা সম্পূর্ণ নির্দায় ও নির্দোষ অবস্থায় আমার অক্ষুণ্ণ খাস দখলে থাকাকালে আপনাকে বিক্রয় করিলাম এবং অদ্যই খাস দখল বুঝাইয়া দিলাম।

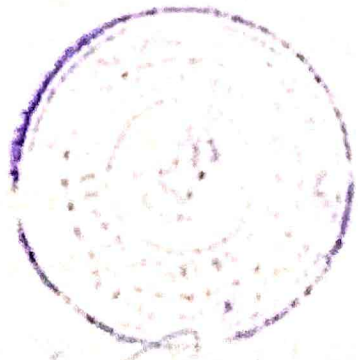
যদি ভবিষ্যতে অত্র কোবালায় লিখিতকোন উক্তি মিথ্যা বা তথাকী বলিয়া প্রকাশ পায় তাহা হইলে মাফিক আইনামলে আসিয়া দায়ী ও দণ্ডনীয় হইব এবং আপনার পণের প্রদেয় সমুদয় টাকা নগদ এককালীন ফেরত দিতে বাধ্য রহিলাম।

যদি ভবিষ্যতে অত্র কোবালায় কোথাও ভুল একুটি থাকা প্রকাশ পায় তাহা

বিক্রয় সম্পন্ন হইয়াছে  
১২/১১/১৯২৩

3476(6)  
No. Name  
Date of Birth T-ll Day  
Sex  
Age Date of Birth

James P. ...  
Albany, N.Y. ...



Register No. 7 (1)  
South 24-Parsons

710 87

স্বীকৃত হইয়াছে

॥ ৭ ॥

হইলে উক্ত ভুল একটির জন্য যে কোন সংশোধন দলিল আপনার খরচায় বিনা পারিশ্রমিকে  
সহি সম্পাদন করিয়া দিতে বাধ্য রহিলাম।


স্বীকৃত হইয়াছে

~~প্রকাশ থাকে যে বিএনীত সম্পত্তি সংগ্রহ নকসায় প্রদর্শিত যে কমন প্যাসেজ বিদ্যমান  
আছে উহার উপর দিয়া অবাধ চলাচল এবং সব্ববিধ ব্যবহারিক রাইট অব ইজমেন্ট সুকৃষ্টি  
স্বপ্নমার পুত্র পৌত্রাদি ওয়ারিশানগণের চিরকালের জন্য অক্ষুণ্ণ ও বক্ষণ রহিল ও  
স্বীকৃত হইবে।~~

এতদর্থে সুস্থ শরীরে সরল মনে অন্যের বিনানুরোধে স্বেচ্ছায় ও সুজ্ঞানে অত্র  
কোবালার যাবতীয় মর্ম সম্যক অবগত হইয়া গণ মূল্যের সমুদয় ৪৮০০০-০০ টাকা  
আটচল্লিশ হাজার টাকা নিম্ন তপশীল টাকার জায় মোতাবেক আপনার নিকট হইতে বুকিয়া  
গাইয়া ও প্রাপ্তি স্বীকারে আপনার নাম বরাবর অত্র কোবালার দলিল সহি সম্পাদন ও  
রেজেক্টারী করিয়া দিলাম। ইতি তারিখ ইংরাজী ১৯৮৭ সালের ৭ই অক্টোবর, বাংলা সন  
১৩৯৪ সালের ২০শে আশ্বিন।

তপশীল বিএনীত সম্পত্তির পরিচয়।


জেলা ২৪ পরগণা হাল দক্ষিণ ২৪ পরগণা, থানা সদর টালিগঞ্জ তৎপর যাদবপুর  
হাল রিজেন্ট পার্ক, সাবরেজেক্টারী আলিপুর, সাবেক যাদবপুর মিউনিসিপ্যালিটি হাল  
কলিকাতা মিউনিসিপ্যাল কর্পোরেশনের ১১১ নম্বর ওয়ার্ড ভূক্ত পরগণা মাগুরা, জেএল নম্বর  
৪৯, ভৌজি নম্বর ১৪ মৌজা কামডহরি গ্রামে সাবেক ১১৪ হাল ৪৭৭ নম্বর খতিয়ান অধিন  
সাবেক ও হাল ৯৪৪ নম্বর চুয়াল্লিশ নম্বর দাগ ভূক্ত উপরিল্লিখিত বর্ণনা মোতাবেক  
আমার বর্তমান খাস দখলীয় ৪ কাঠা ১২ ছটাক ৬ই বর্গ ফুট (চারি কাঠা বার ছটাক  
সাড়ে ছয় বর্গ ফুট) ডাঙ্গা জমি জমা যাহা অত্র দলিল সংগ্রহ নকসায় প্রদর্শিত লাল রু  
দ্বারা চিহ্নিত ও প্রদর্শিত করা আছে উহাই অত্র দলিলের বিএনীত সম্পত্তি হইতেছে। সংগ্রহ  
নকসা অত্র দলিলের একাংশ বলিয়া গণ্য হইবেক। খতিয়ানের মোট খাজনা ২টাকা ওজানা



*[Signature]*  
Registrar uls. 7 (2)  
South 24-Parganas


7/10/87





Registrar u/s. 7 (2)  
South 24-Parganas

72087



Book No. 296  
Volume No. 211  
Pages No. 14905  
Being No. 87  
of the Year 1987

1-Short  
in mind

Registrar u/s. 7 (2)  
South 24 Parganas

6-11-90

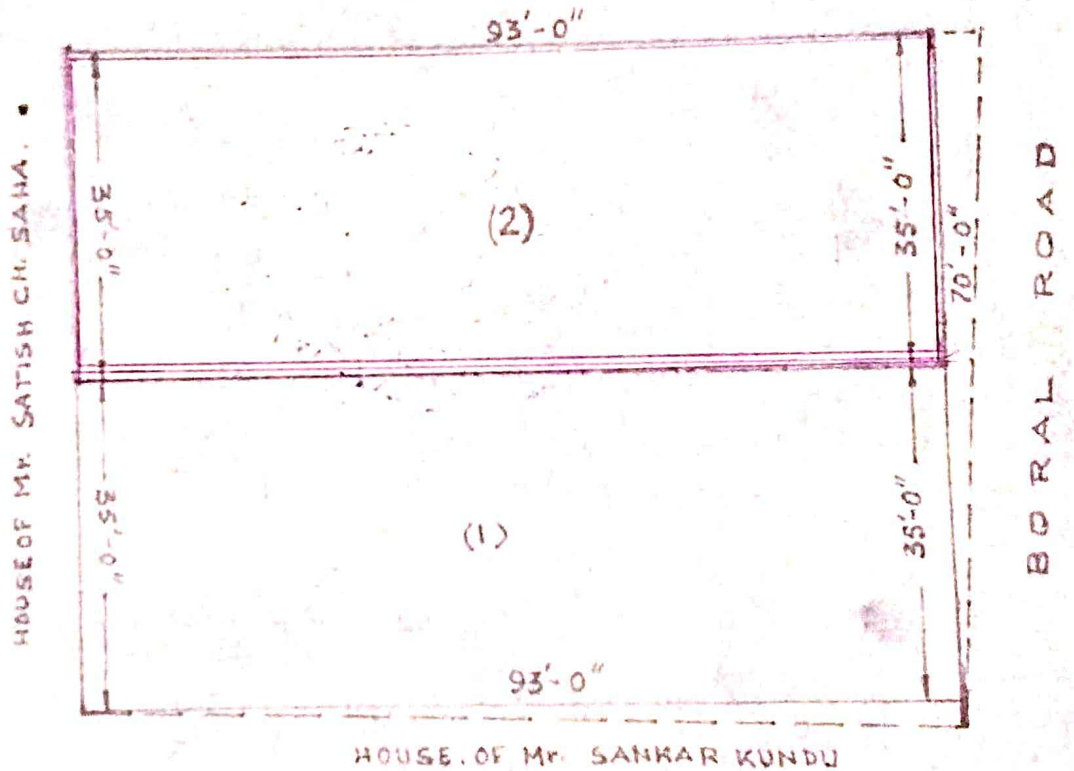
SKETCH PLAN OF C.S. & R.S. DAG NO 944 J.L. NO 49.  
KHATIAN NO 11A, (R.S. KHATIAN 477) P.S. JADAVPUR (REGENT PARK)  
DIST. 24 PARGANAS, CALCUTTA 84.

SCALE 1" = 20'

NO. 2. Total Area of land sold to Mrs. Kamala Rani Saha  
(More or less 4K. 12 Ch. 6½ ft.) Shown in red lines.



HOUSE OF MR. ARUN GUHA.




डॉ. ए. ए. ए. ए. ए.

DRAWN BY - Saha

27<sup>th</sup> Sept

6-11-90

REGISTRAR  
Under Sec 7(C)



Reg's Office u/s. 7 (C)  
South 24-Parganas

2-10-87

Book No. 126  
Volume No. X  
Pages No. 14905  
of the Year 1987

*Handwritten signature*

SITE PLAN OF C.S. & R.S. DAG N 944 J.L. NO 49  
KHATIAN NO 114 (R.S. KHATIAN 477) P.S. JADABPUR (REGENT PARK)  
DIST. 24 PARGANAS, CALCUTTA 84.

PLOT NO 2

SCALE :- 1" = 20'-0"

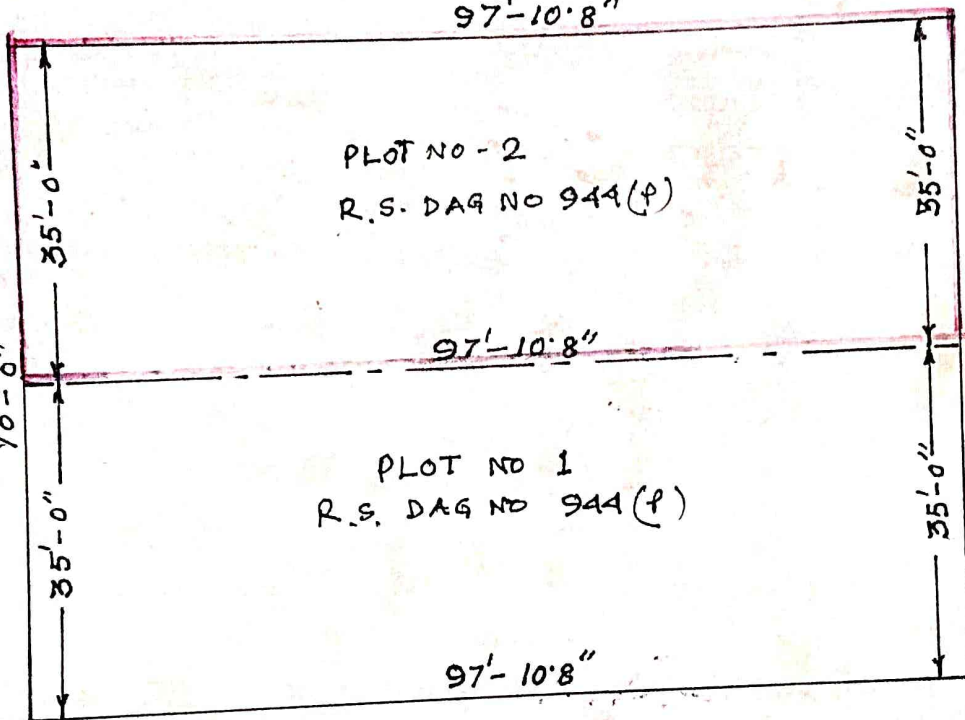
Area of Land sold to Mrs. Kamala Rani Saha  
(4k. 12ch. 6½sft) Shown in red lines



HOUSE OF MR. SATISH CH. ROY & MR. NALINI RANJAN ROY.

DAG NO 945

70'-0"



DRAWN BY - Saha.

27<sup>th</sup> sept 87